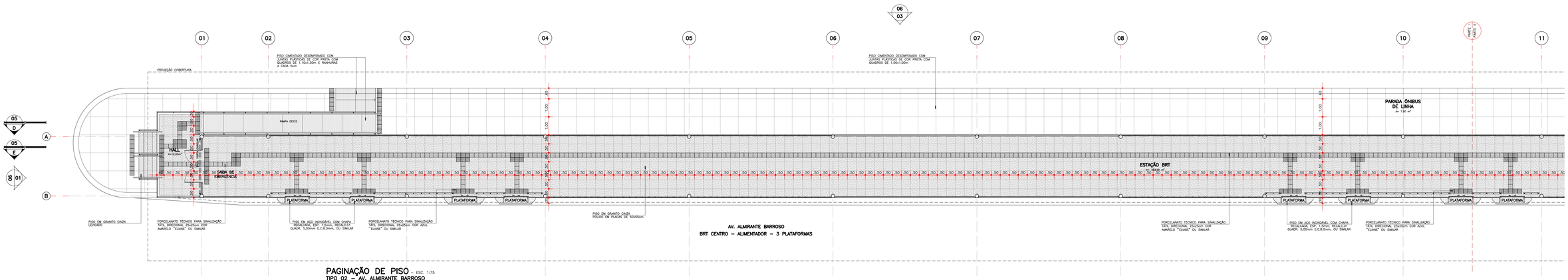

PAGINAÇÃO DE PISO – ESC. 1:75
TIPO 02 – AV. ALMIRANTE BARROSO
(PARTE 01)

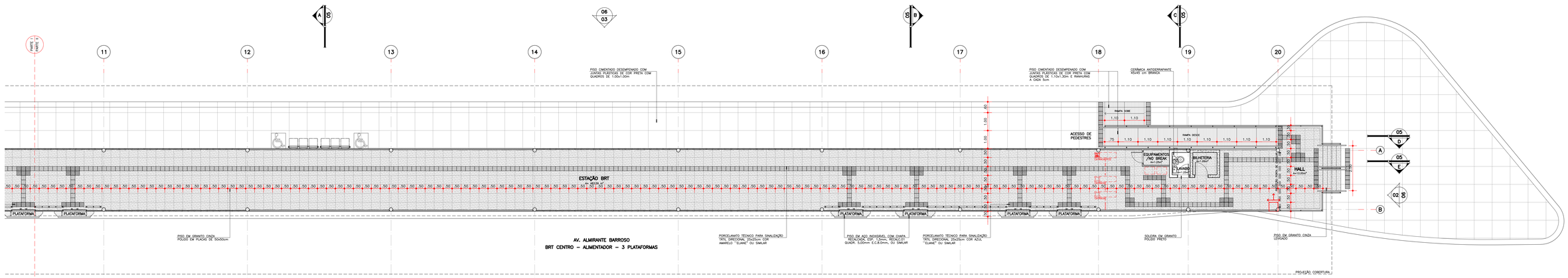

PAGINAÇÃO DE PISO – ESC. 1:75
TIPO 02 – AV. ALMIRANTE BARROSO
(PARTE 02)

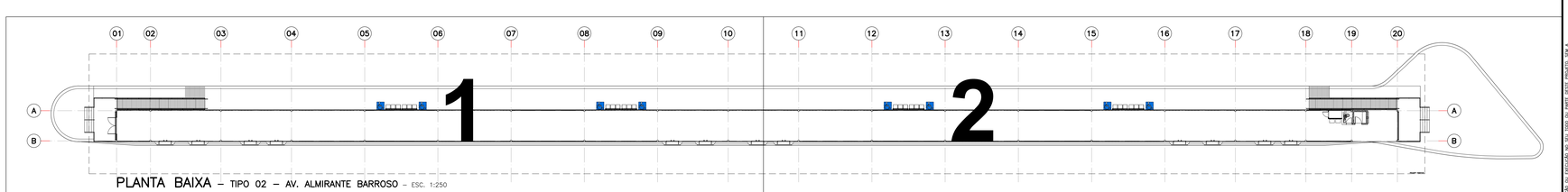

PLANTA BAIXA – TIPO 02 – AV. ALMIRANTE BARROSO – ESC. 1:250

OBSERVAÇÃO:

CONSIDEROU-SE PARA PISTA DO BRT COTA 0.00m.
A COTA DAS ESTAÇÕES É DE +0.95m EM RELAÇÃO À COTA 0.00m DA PISTA E DEVERÁ ACOMPANHAR A INCLINAÇÃO DA MESMA.
CONFIRMAR AS COTAS NO LOCAL DE CADA MÓDULO DA ESTAÇÃO

SIMBOLOGIA

Nº da ELEVAÇÃO / Nº da PRANCHA
Nº da SEÇÃO / Nº da PRANCHA
NOMENCLATURA do DETALHE / Nº da PRANCHA

CONSTRUÇÃO

EQUIPE TÉCNICA SEMOB

Francimário Arcoverde Gomes – CAU Nº A24284-5
Camilla da Silva Pereira – CAU Nº A86091-3
Onofre Veloso de Bastos – CREA Nº 9.745-D

DEPARTAMENTO DE PLANEJAMENTO

DIRETOR: ARQ. Edinaldo Mâcola Rente

PROJETO ARQUITETÔNICO

ARQ. Armando Couceiro – CAU/PA nº 2086-9

ARQ. Alberto Rubim – CAU/PA nº 2902-6

EQUIPE TÉCNICA

Carlos D.S. Silvano Martins Larissa Souza
Luciana Bibas Roberto Fernandes Carlos Gaia

COUCEIRO & RUBIM
ARQUITETOS ASSOCIADOS S/S Ltda
Rua Ana Nunes,nº 1 – Nazaré – Belém/PA
Fone/Fax: (91) 3241-1000 / 3241-1767/3241-2266
e-mail: couceiro@ig.com.br

ARQUITETURA DE BELÉM
Seurb – SECRETARIA MUNICIPAL DE URBANISMO

PRANCHA
TIPO 04 – AV. ALMIRANTE BARROSO
PAGINAÇÃO DE PISO

PROJETO EXECUTIVO DE ARQUITETURA
MÓDULO
MUNICIPAL/METROPOLITANO
TIPO 02
SIMPLES ATAQUE

LOCAL			PRANCHA
Av. Almirante Barroso – São Brás (VER PLANTA DE LOCAÇÃO)			004
DATA	ESCALA	COORDENADOR	CAD
Julho/2016	INDICADA	Arq. Talita Leandra	Arq. Larissa Souza

Comp.0 C:\Projetos\BRT\01-BRT\04-Centro\Arquitetura\TP02_Av.Almirante Barroso\PC1-TP02_Av.Almirante Barroso_R07.dwg

DIREITOS AUTORAIS
A REPRODUÇÃO DO DESENHO, NO TODO OU PARTE, FIRA A PRESENTE ADVERTÊNCIA DE DIREITOS AUTORAIS, SOB AS PENAS DA LEI 9.610/98 (LEI DOS DIREITOS AUTORAIS).
PARA APLICAÇÕES NO SÍTIO ENTRE ALGUNS LOCAIS CARACTERÍSTICOS, PODERÃO SER ADOTADAS DIMENSÕES DIFERENTES DAQUELAS INDICADAS NOS DESENHOS.